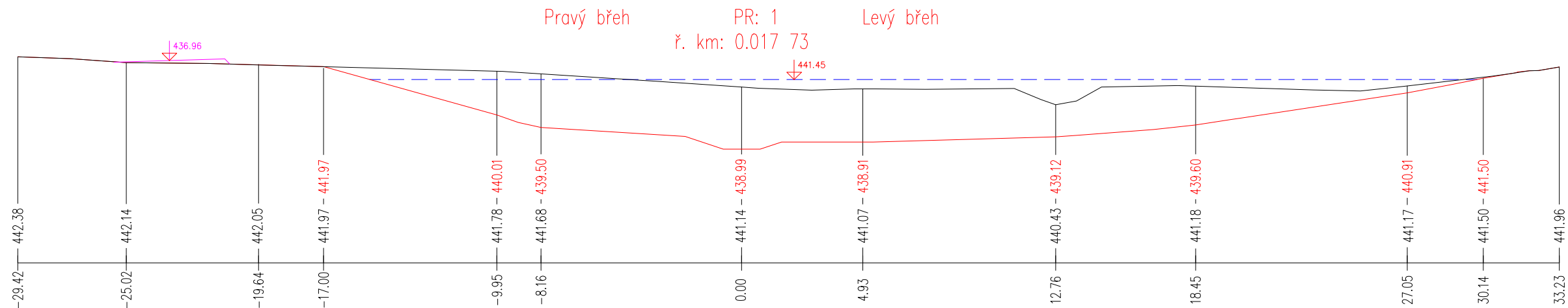


Upravená výška povrchu

Stávající terén

SR: 434.00 (Bpv)

Vzdálenost od osy

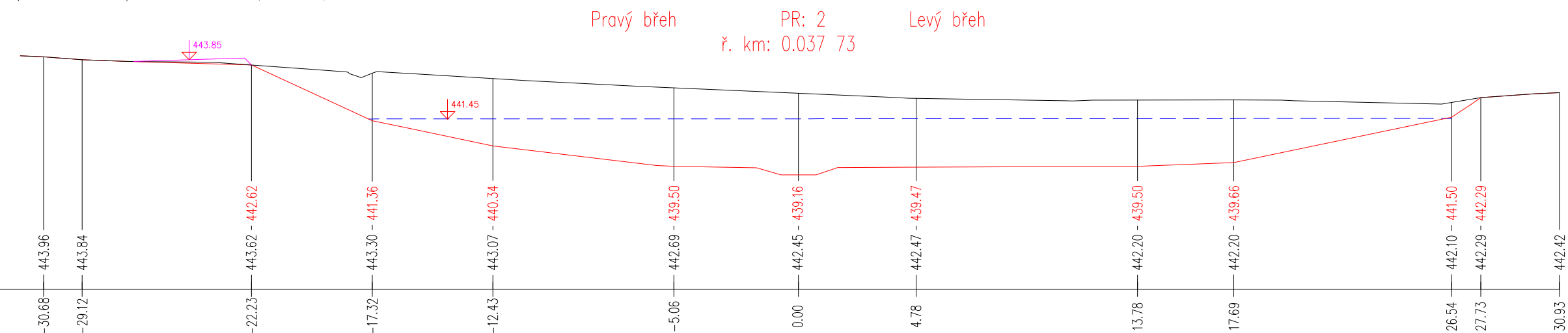


Upravená výška povrchu

Stávající terén

SR: 434.50 (Bpv)

Vzdálenost od osy

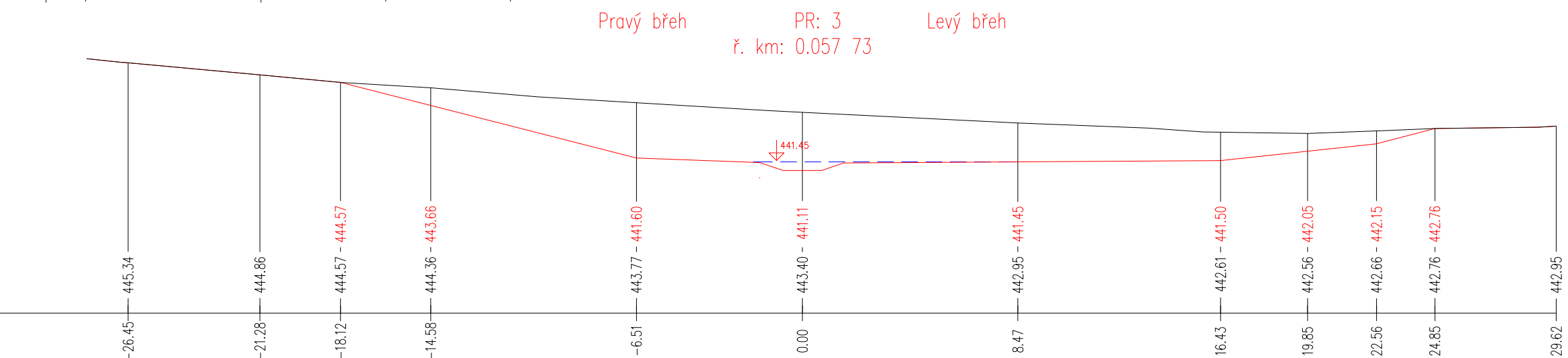


Upravená výška povrchu

Stávající terén

SR: 435.50 (Bpv)

Vzdálenost od osy



NDCon

NDCon s.r.o.
Zlatnická 10/1582, 110 00 Praha 1, Česká republika, tel.: +420 251 019 231, IČ: 64939511, DIČ: CZ64939511

Vypracoval: Ing. Josef Zelenka		Vedoucí projektu: Ing. Josef Zelenka		Autorizace:	Paré:
Kreslil: Ing. František Vackář		Odpovědný projektant: Ing. Ladislav Němeček			
Investor: SPÚ ČR. KPÚ pro Plzeňský kraj, pobočka Klatovy Čapkova 127/V, 339 01 Klatovy					
Stavba: Vodohospodářská opatření III v k.ú. Bolešiny - Suchý poldr a tůň					
Objekt: SO 02: Suchý poldr		Formát: A3		Datum: 10/2018	
Část: D. Dokumentace objektů		Stupeň: DSP/DPS		Č. zakázky: 551	
Obsah: Příčné řezy zátopou		Měřítko: 1:200		Č. přílohy: D.2.8.	